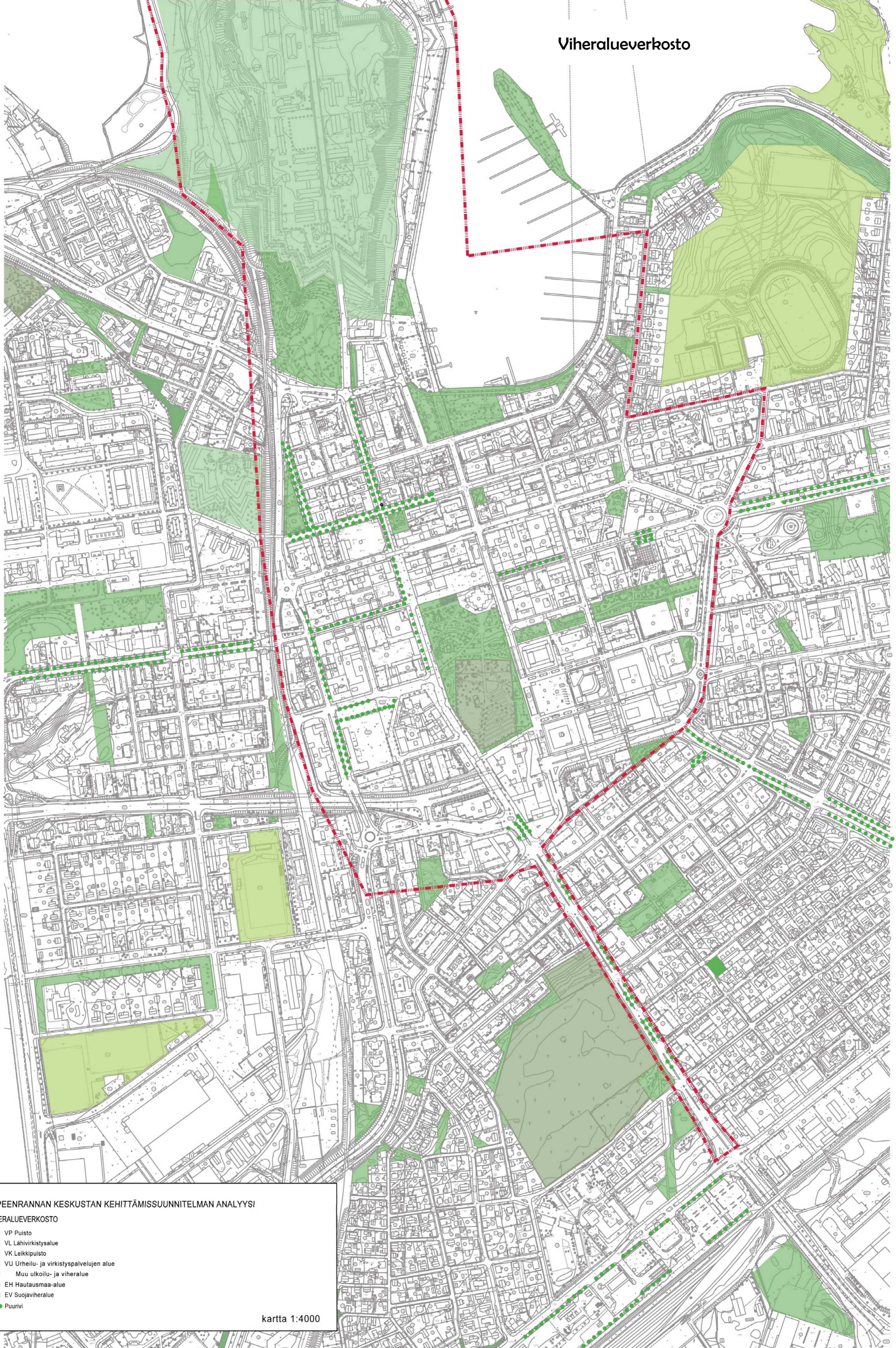


Viheralueverkosto



LAPPEENRANNAN KESKUSTAN KEHITTÄMISSUUNNITELMAN ANALYYSI

VIHERALUEVERKOSTO

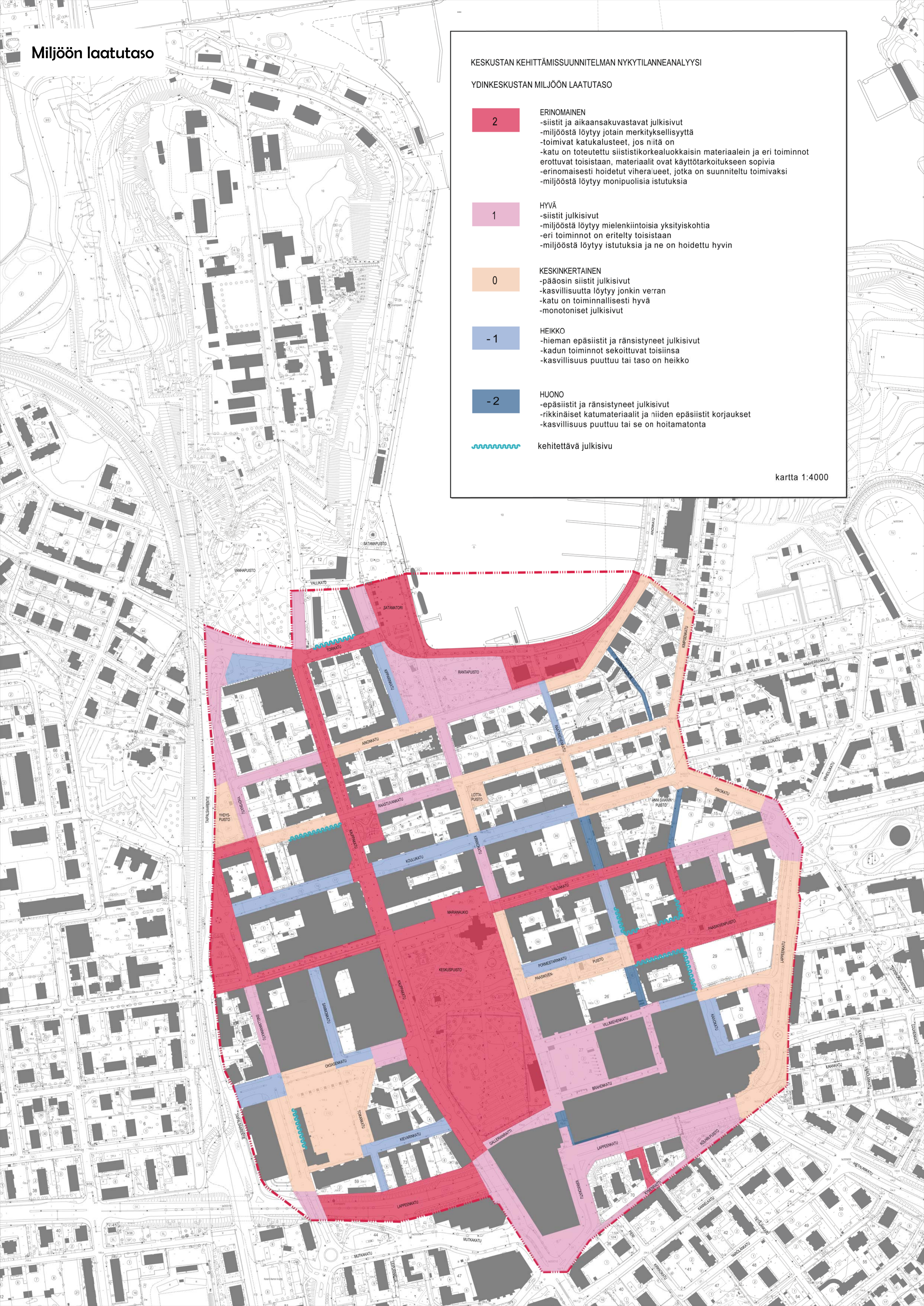
- VP Puisto
- VL Lähivirkistysalue
- VK Leikkipuisto
- VU Urheilu- ja virkistyspalvelujen alue
- Muu ulkoilu- ja vihheralue
- EH Hautausmaa-alue
- EV Suojaviheralue
- Puurivi

kartta 1:4000

YDINKESKUSTAN MILJÖÖ LAATUTASO

- 2** ERINOMAINEN
 -siistit ja aikaansakuvastavat julkisivut
 -miljööstä löytyy jotain merkityksellisyyttä
 -toimivat katukalusteet, jos niitä on
 -katu on toteutettu siististikorkealuokkaisin materiaalein ja eri toiminnot erottuvat toisistaan, materiaalit ovat käyttötarkoitukseen sopivia
 -erinomaisesti hoidetut viheralueet, jotka on suunniteltu toimivaksi
 -miljööstä löytyy monipuolisia istutuksia
- 1** HYVÄ
 -siistit julkisivut
 -miljööstä löytyy mielenkiintoisia yksityiskohtia
 -eri toiminnot on eritelty toisistaan
 -miljööstä löytyy istutuksia ja ne on hoidettu hyvin
- 0** KESKINKERTAINEN
 -pääosin siistit julkisivut
 -kasvillisuutta löytyy jonkin verran
 -katu on toiminnallisesti hyvä
 -monotoniset julkisivut
- 1** HEIKKO
 -hieman epäsiistit ja ränstyneet julkisivut
 -kadun toiminnot sekoittuvat toisiinsa
 -kasvillisuus puuttuu tai taso on heikko
- 2** HUONO
 -epäsiistit ja ränstyneet julkisivut
 -rikkinäiset katumateriaalit ja niiden epäsiistit korjaukset
 -kasvillisuus puuttuu tai se on hoitamaton
- kehitettävä julkisivu

kartta 1:4000



KOKEMUSTASO

Näkymä

Raja

Alue

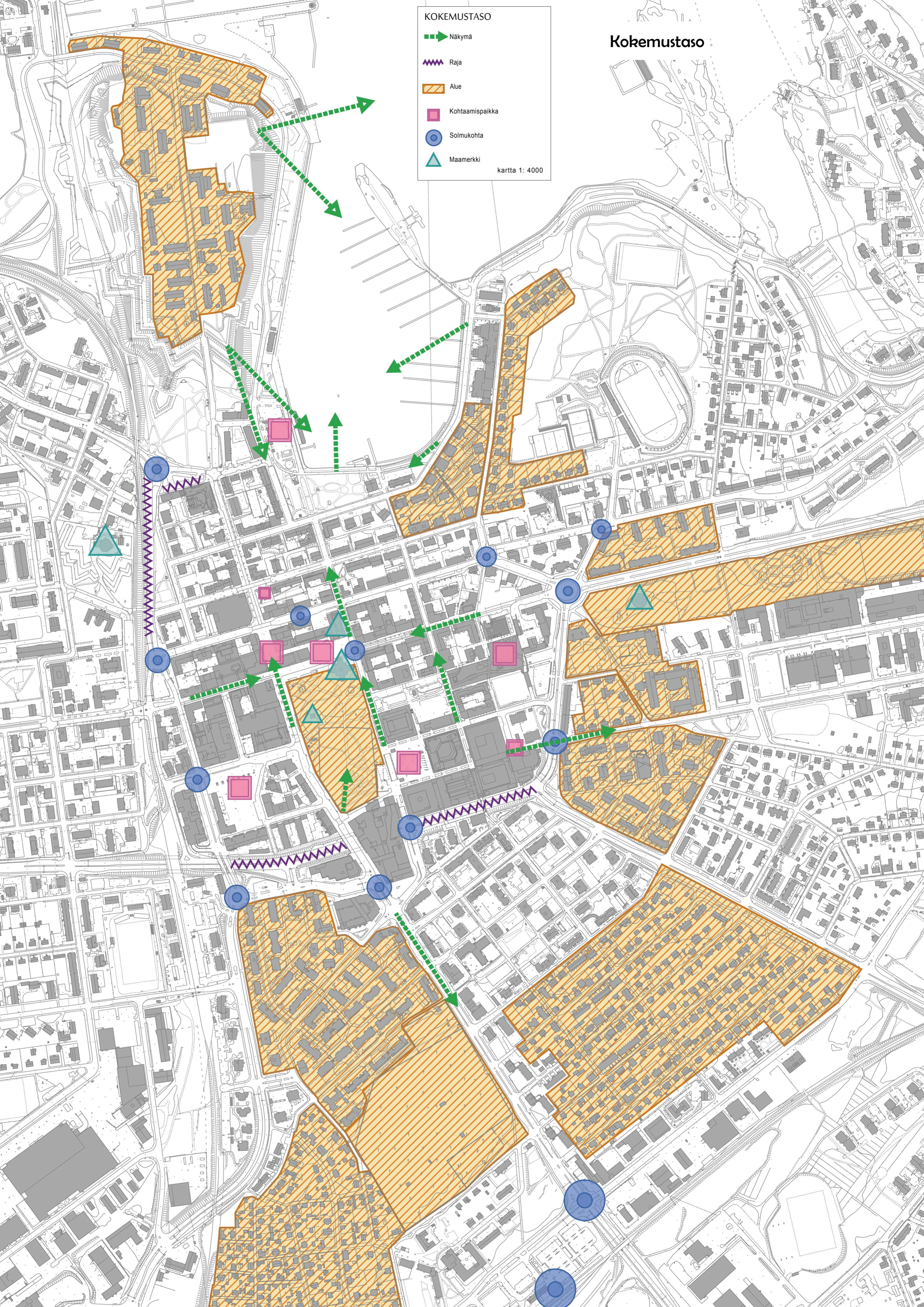
Kohtaamispaikka

Solmukohta

Maamerkki

kartta 1: 4000

Kokemustaso



Rakennettu
kulttuuriympäristö

Rakennettu kulttuuriympäristö

- Valtakunnallisesti arvokas rakennettu kulttuuriympäristö
- Maakunnallisesti arvokas rakennettu kulttuuriympäristö
- Erytislain perusteella suojeltu kohde
- Yleiskaavalla suojeltu rakennus
- Asemakaavalla suojeltu rakennus
- Paikallisesti ja kaupunkikuvallisesti merkittävä kohde tai alue

kartta 1:4000



Tapahtumat 2018

LAPPEENRANNAN KESKUSTAN KEHITTÄMISSUUNNITELMAN ANALYYSI

Tapahtumat 2018

- talvi
- kevät
- kesä
- syksy

- 1 päivää tapahtumaa
- 5 päivää tapahtumaa
- 10 päivää tapahtumaa
- 20 päivää tapahtumaa

kartta 1:4000



Katutasan tilojen käyttö

LAPPEENRANNAN KESKUSTAN KEHITTÄMISSUUNNITELMAN ANALYYSI

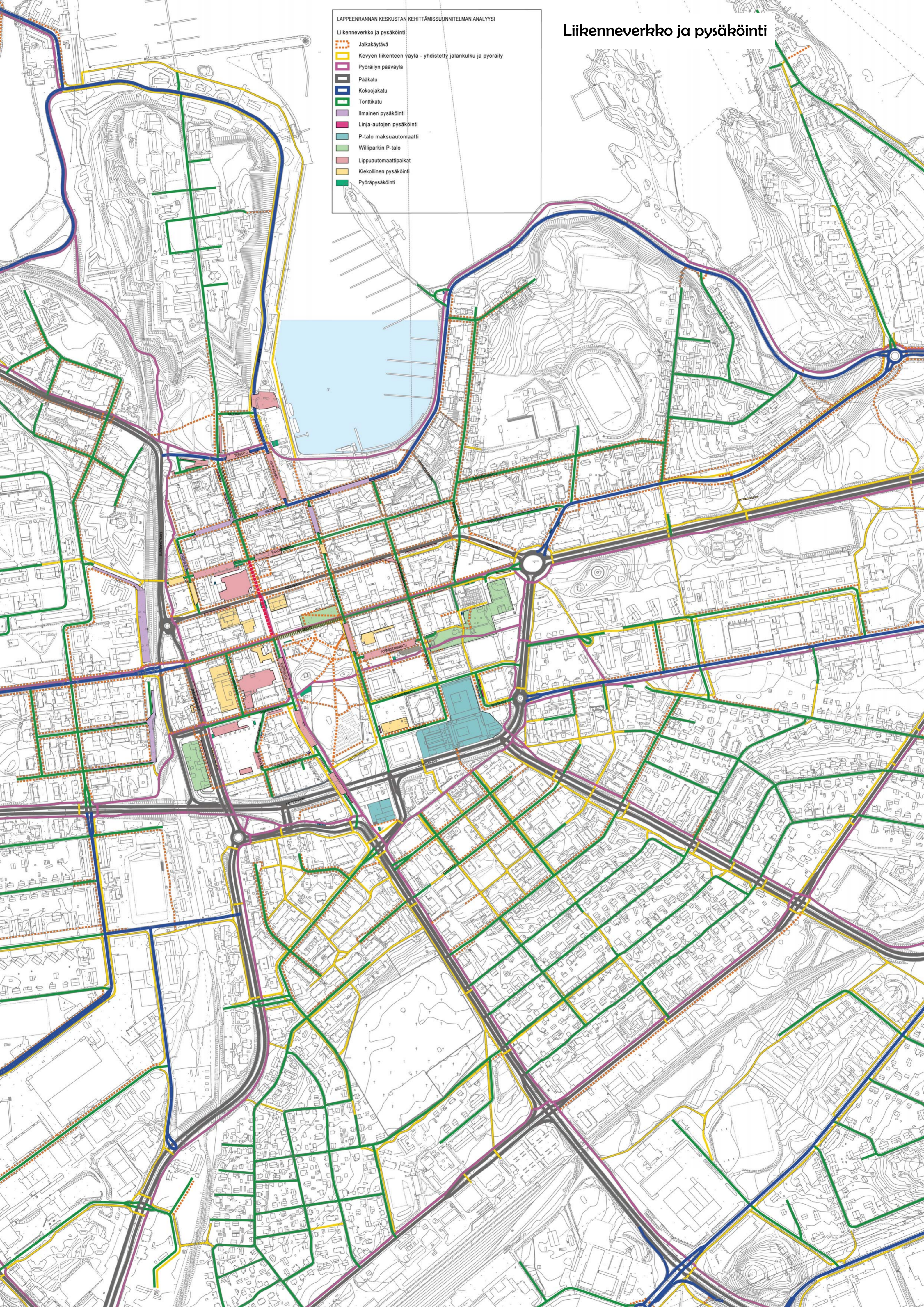
KATUTASON TILOJEN KÄYTTÖ

- KAUPPA
- PALVELUT
- KULTTUURIPALVELUT
- TERVEYSPALVELUT
- TOIMISTO
- ASUMINEN
- TYHJÄ LIIKETILA

kartta 1:4000



- Liikenneverkko ja pysäköinti
- Jaikakäytävä
 - Keveyen liikenteen väylä - yhdistetty jalankulku ja pyöräily
 - Pyöräilyn pääväylä
 - Pääkatu
 - Kokoojaku
 - Tonttikatu
 - Ilmainen pysäköinti
 - Linja-autojen pysäköinti
 - P-talo maksuautomaatti
 - Williparkin P-talo
 - Lippuautomaattipaikat
 - Kiekkoinen pysäköinti
 - Pyöräpysäköinti



Julkinen liikenne

LAPPEENRANNAN KESKUSTAN KEHITTÄMISSUUNNITELMAN ANALYYSI

Liikenneverkko ja pysäköinti

- Linja 1
- Linja 2
- Linja 3
- Linja 3K
- Linja 4
- Linja 5
- Linja 7
- Linja 9
- Linja 10

kartta 1:4000

